




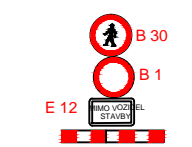
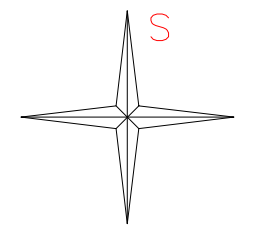




LEGENDA:

-  KATASTRÁLNÍ MAPA
-  STÁVAJÍCÍ POLOHOPIS A VÝŠKOPIS
-  NAVRŽENÉ ZPEVNĚNÉ PLOCHY
-  STÁVAJÍCÍ VODOROVNÉ DOPRAVNÍ ZNAČENÍ
-  STÁVAJÍCÍ TRVALÉ DOPRAVNÍ ZNAČENÍ
-  NAVRŽENÉ PŘECHODNÉ DOPRAVNÍ ZNAČENÍ



Pozn.: Navržené VO bude provedeno v místě křížení účelové komunikace pomocí protlaku

ZODP. PROJEKTANT: ING. LADISLAV ZAHRADNÍČEK			 Občanská 1116/18 710 00 Ostrava – Slezská Ostrava	
VYPRACOVAL: ING. LADISLAV ZAHRADNÍČEK				
INVESTOR: MĚSTO BOHUMÍN, MASARYKOVA 158, 735 81, BOHUMÍN				
NÁZEV AKCE: PD - PARKOVACÍ STÁNÍ NA UL. MASARYKOVA V BOHUMÍNĚ			ČÁST: VÝKRES.DOK.	FORMÁT: 420x297
			DATUM: BŘEZEN 2018	STUPEŇ: DSP+DPS
			MÍSTO STAVBY: K.Ú. NOVÝ BOHUMÍN	
OBSAH VÝKRESU: SITUACE DDZ		STAVEBNÍ OBJEKT: -		ČÍSLO VÝKRESU: E.2
		MĚŘÍTKO: 1:500		